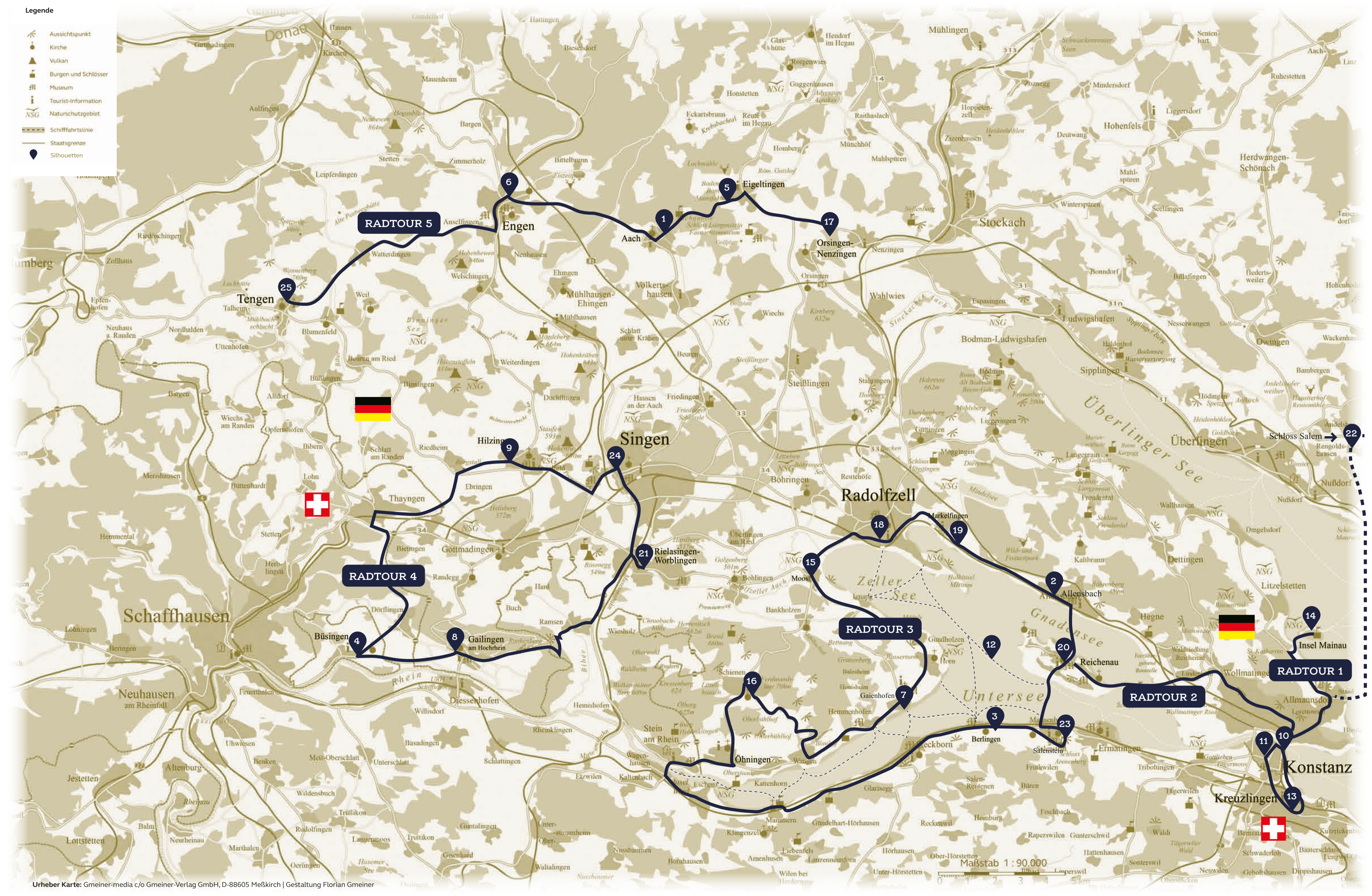


# SinnesImpulse aus Tradition

Historische Persönlichkeiten am Westlichen Bodensee entdecken



- Legende**
- Aussichtspunkt
  - Kirche
  - Vulkan
  - Burgen und Schlösser
  - Museum
  - Tourist-Information
  - Naturschutzgebiet
  - Schifffahrtslinie
  - Staatsgrenze
  - Silhouetten



REGIO Konstanz-Bodensee-Hegau e.V.  
Hussenstraße 2  
D-78462 Konstanz

Telefon +49 (0) 7531 717 24 40  
Mail info@bodenseewest.eu  
Internet bodenseewest.eu



Urheber Karte: Gmeiner-media c/o Gmeiner-Verlag GmbH, D-88605 Meßkirch | Gestaltung Florian Gmeiner

Gestaltung: hg, grafikdesign Heidi Lehmann | Theifab: REGIO e.V. Silhouette Konrad Steiner - Allmählich © 2024, Änderungen vorbehalten

# Sinnesimpulse aus Tradition am Westlichen Bodensee
























Ein großes Jubiläum wird 2024 am Westlichen Bodensee gefeiert: Vor 1300 Jahren gründete Wanderbischof Pirmin das Kloster auf der Insel Reichenau. Höhepunkt ist die Große Landesausstellung „Welterbe des Mittelalters – 1300 Jahre Klosterinsel Reichenau“.

Alle Informationen zum Reichenau-Jubiläum finden Sie online unter [reichenau1300.de](https://reichenau1300.de)

Die gesamte Region lädt im Jubiläumsjahr dazu ein, auf eine unterhaltsame klösterliche Spurensuche zu gehen und mit historischen und fiktiven Persönlichkeiten aus dem mittelalterlichen Umfeld der berühmten Abtei „ins Gespräch zu kommen“.

Dazu machen viele Orte am Westlichen Bodensee mit Silhouetten auf die Verbindungen aufmerksam, die die Region zur Reichenau unterhielt. Den Weg zu den Silhouetten – auch per Rad – erhalten Sie über diese historisierende Faltkarte und auch online unter [bodenseewest.eu/reichenau-jubilaem](https://bodenseewest.eu/reichenau-jubilaem)

TIPP! Die Region entdecken und einfach abkürzen bzw. zurückkehren mit Bus, Bahn oder Schiff. Mit Ihrer Gästekarte der **BODENSEECARD WEST** sind Sie am Westlichen Bodensee kostenlos unterwegs mit Bus und Bahn. Mehr Infos unter [bodenseewest.eu/bodenseecardwest](https://bodenseewest.eu/bodenseecardwest)

<p><b>1</b> D-Aach <b>Aenlin</b> (unbekannte Weinbäuerin, um 1300)</p>  <p><b>Standort der Silhouette:</b> auf dem Fußweg zwischen Mühlenplatz und Aachquelle Mühlenstraße 1E   78267 Aach</p>	<p><b>6</b> D-Engen <b>Burkard von Hewen</b> (Freiherr, 1283)</p>  <p><b>Standort der Silhouette:</b> auf dem Marktplatz   78234 Engen</p>	<p><b>11</b> D-Konstanz <b>Andreas Walsperger</b> (Benediktinermönch, 1448)</p>  <p><b>Standort der Silhouette:</b> am archäologischen Landesmuseum (hinter der Bushaltestelle Sternenplatz) Sternenplatz   78464 Konstanz</p>	<p><b>16</b> D-Öhningen-Schienen <b>Scrot Graf von Florenz</b> (Adliger, nach 800)</p>  <p><b>Standort der Silhouette:</b> an der Wallfahrtskirche St. Genesius Kirchstraße 10   78337 Öhningen-Schienen</p>	<p><b>21</b> D-Rielasingen-Worblingen <b>Johann Pfuser</b> (Großkeller, später Abt, um 1457)</p>  <p><b>Standort der Silhouette:</b> am Dorfmuseum Worblingen Hörstraße 40   78239 Rielasingen-Worblingen</p>
<p><b>2</b> D-Allensbach <b>Konrad Stader</b> (Fährmann, 1363)</p>  <p><b>Standort der Silhouette:</b> auf der Lände in Allensbach Rathausplatz 1   78476 Allensbach</p>	<p><b>7</b> D-Gaienhofen <b>Johann Ego</b> (Prior, um 1640)</p>  <p><b>Standort der Silhouette:</b> an der Schiffände in Gaienhofen Schloßstraße 12   78343 Gaienhofen</p>	<p><b>12</b> D/CH-Untersee (URh/BSB) <b>Hans von Waltheym</b> (Pilger, 1474)</p>  <p><b>Standort der Silhouette:</b> auf den schweizerischen Kursschiffen zwischen Kreuzlingen / Konstanz und Schaffhausen sowie auf dem Kursschiff der BSB auf dem Untersee</p>	<p><b>17</b> D-Orsingen-Nenzingen <b>Kaiser Ludwig der Fromme</b> (839)</p>  <p><b>Standort der Silhouette:</b> am Parkplatz unterhalb des Friedhofs Nenzinger Straße   78359 Orsingen-Nenzingen</p>	<p><b>22</b> D-Schloss Salem <b>Eberhard von Rohrdorf</b> (Abt, um 1240)</p>  <p><b>Standort der Silhouette:</b> im Garten des Schloss Salem Kloster und Schloss   88682 Salem</p>
<p><b>3</b> CH-Berlingen <b>Silvana, die Frau des Bero</b> (Weinbäuerin, um 894)</p>  <p><b>Standort der Silhouette:</b> an der Schiffände in Berlingen 8267 Berlingen</p>	<p><b>8</b> D-Gailingen am Hochrhein <b>Läuteglockengänger</b> (unbekannter Geistlicher, um 1100)</p>  <p><b>Standort der Silhouette:</b> am Rathaus Hauptstraße 7   78262 Gailingen</p>	<p><b>13</b> CH-Kreuzlingen <b>Unbekannte Nonne</b> (um 1530)</p>  <p><b>Standort der Silhouette:</b> an der Pfarrkirche St. Ulrich und St. Afra Hauptstrasse 87   8280 Kreuzlingen</p>	<p><b>18</b> D-Radolfzell <b>Ratoldus</b> (Bischof, um 840)</p>  <p><b>Standort der Silhouette:</b> am Stadtgarten Radolfzell, gegenüber des Busbahnhofs Kapuzinerweg   78315 Radolfzell am Bodensee</p>	<p><b>23</b> CH-Salenstein, Schloss Arenenberg <b>Prinz Louis Napoléon</b> (um 1833)</p>  <p><b>Standort der Silhouette:</b> am Besucherzentrum Arenenberg   Napoleonmuseum   8268 Salenstein</p>
<p><b>4</b> D-Büsing am Hochrhein <b>Burkhard Graf von Nellenburg</b> (Adliger, um 1090)</p>  <p><b>Standort der Silhouette:</b> Junkerstraße 59a   78266 Büsing am Hochrhein</p>	<p><b>9</b> D-Hilzingen <b>Felix vom hohen Turm</b> (Spielmann, 1524)</p>  <p><b>Standort der Silhouette:</b> im Hilzinger Schlosspark direkt neben dem Küferhaus Hauptstraße 36   78247 Hilzingen</p>	<p><b>14</b> D-Insel Mainau <b>Hugo Graf von Langenstein</b> (Komtur, um 1270)</p>  <p><b>Standort der Silhouette:</b> am Schloss Mainau Insel Mainau   78465 Konstanz</p>	<p><b>19</b> D-Radolfzell-Markelfingen <b>Uli Judan</b> (Fischer, 1386)</p>  <p><b>Standort der Silhouette:</b> am Narrenbrunnen   Unterdorfstraße 4 78315 Radolfzell am Bodensee-Markelfingen</p>	<p><b>24</b> D-Singen <b>Gallus Öhem</b> (Chronist, nach 1473)</p>  <p><b>Standort der Silhouette:</b> am Seiteneingang der Kirche St. Peter und Paul Hauptstraße 58   78224 Singen (Hohentwiel)</p>
<p><b>5</b> D-Eigeltingen <b>Graf Gerold</b> (Heerführer, um 799)</p>  <p><b>Standort der Silhouette:</b> am Rathaus Krumme Straße 1   78253 Eigeltingen</p>	<p><b>10</b> D-Konstanz <b>Hans von Waltheym</b> (Pilger, 1474)</p>  <p><b>Standort der Silhouette:</b> am Steg zur Imperia Hafenstraße 6   78462 Konstanz</p>	<p><b>15</b> D-Moos <b>Unbekannte Bauersfrau</b> (um 1530)</p>  <p><b>Standort der Silhouette:</b> am ehemaligen Rathaus Iznang Seestraße 7   78345 Moos</p>	<p><b>20</b> D-Reichenau <b>Heito</b> (Abt, um 835)</p>  <p><b>Standort der Silhouette:</b> am Tourist-Information Pirminstraße 145   78479 Reichenau</p>	<p><b>25</b> D-Tengen <b>Werner von Rosenegg</b> (Abt, um 1402)</p>  <p><b>Standort der Silhouette:</b> am Burgfried Tengen Hinterburg 3a   78250 Tengen</p>


BITTE BEACHTEN SIE! DIE SILHOUETTEN WERDEN ÜBER DEN GESAMTEN JUBILÄUMSZEITRAUM (APRIL – OKTOBER 2024) AUFGESTELLT SEIN. JE NACH ZUSTAND UND GRAD DER VERWITTERUNG WERDEN DIESE TEILWEISE AUCH NOCH IM ZEITRAUM DANACH VORZUFINDEN SEIN.

## Historische Persönlichkeiten per Pedal entdecken – Jubiläums-Radtouren

**Radtour 1 –  
Kreuzlingen – Konstanz**  
(Verlängerung bis Salem möglich)

← 13,2 km  
↗ 37 m  
🕒 1 h  
●●○○○○

Die Radtour verbindet die historischen und fiktiven Persönlichkeiten mit den Nummern 13-10-11-14 und 22.




Der QR-Code führt zur digitalen Tourenbeschreibung inklusive Bildern und Karte. Die GPX-Daten stehen kostenlos zum Download bereit.

**Radtour 2 – von Konstanz  
auf die Insel Reichenau –  
die Jubiläums-Highlights**

← 13,6 km  
↗ 48 m  
🕒 1 h  
●●○○○○

Die Radtour verbindet die Hauptaustragungsorte des Reichenau Jubiläums.




Der QR-Code führt zur digitalen Tourenbeschreibung inklusive Bildern und Karte. Die GPX-Daten stehen kostenlos zum Download bereit.

**Radtour 3 –  
Rund um den Untersee**

← 65,8 km  
↗ 445 m  
🕒 5 h  
●●●●●●

Die Radtour verbindet die historischen und fiktiven Persönlichkeiten mit den Nummern 20-2-19-18-15-7-16-3 und 23.

TIPP! Die Radtour einfach und bequem mit dem Schiff abkürzen. Die Fahrradmitnahme ist auf den Kursschiffen der URh und BSB möglich.




Der QR-Code führt zur digitalen Tourenbeschreibung inklusive Bildern und Karte. Die GPX-Daten stehen kostenlos zum Download bereit.

**Radtour 4 – südlicher Hegau**

← 52,6 km  
↗ 397 m  
🕒 4 h  
●●●●○○

Die Radtour verbindet die historischen und fiktiven Persönlichkeiten mit den Nummern 24-21-8-4 und 9.




Der QR-Code führt zur digitalen Tourenbeschreibung inklusive Bildern und Karte. Die GPX-Daten stehen kostenlos zum Download bereit.

**Radtour 5 – nördlicher Hegau**

← 27,3 km  
↗ 407 m  
🕒 2 ¼ h  
●●○○○○

Die Radtour verbindet die historischen und fiktiven Persönlichkeiten mit den Nummern 17-5-1-6 und 25.



Der QR-Code führt zur digitalen Tourenbeschreibung inklusive Bildern und Karte. Die GPX-Daten stehen kostenlos zum Download bereit.